





FICHE d'ANALYSE et d'IDENTIFICATION
Des DANGERS des ANOMALIES des
INFRASTRUCTURES ROUTIERES
 POUR LA DEFENSE DE NOS DROITS A LA ROUTE
 ET A ORGANISER EN SECURITE
 (FAIDAIR)



EMETTEUR (DSCL) <i>Délégué Sécurité Club</i> Nom Adresse Ville Code Postal e-mail Club N° FFCT	CoDep (logo) 	DESTINATAIRE (DSCO) <i>Délégué Sécurité CoDep</i> Jean-Louis FAUCHER IDSR 19 rue de Balzac 92410 Ville d'Avray Club N° FFCT
		
	Date d'envoi / /	

1 **CONSTAT EFFECTUE LE** / /

Avec déclaration d'accident OUI NON

Avec traumatismes corporels OUI NON

Avec dégâts matériels OUI NON

2 **HISTORIQUE DU SITE DANGEREUX**

- POINT NOIR** non corrigé et connu, mais
 Pas signalé (à ma connaissance).....

Déjà signalé (A ma connaissance) {
 le / /
 à nouveau le / /
 par :
 auprès de l'Organisme décideur suivant :
 DDE Mairie
 Conseil Général
 O.N.F.
 Autres :

- POINT ROUGE** déjà signalé et **MAL** corrigé.....
- POINT GRIS** anomalie nouvelle à corriger.....
- POINT VERT** déjà signalé ou connu et **BIEN** corrigé



3 **NATURE DE L'ANOMALIE DANGEREUSE** page 2

4 **LOCALISATION DU SITE DANGEREUX** page 3

5 **DESCRIPTION DETAILLEE DU SITE** }
 page 3 et 4

6 **SUGGESTION D'AMELIORATION** }

NATURE DE L'ANOMALIE DANGEREUSE

Bande cyclable

- absence inacceptable
- Limitée coté droit par trottoir à bords vifs
- Séparée de la chaussée par un obstacle physique
- Interruption brutale
- largeur <1m insuffisante
- revêtement différent de la chaussée
- marquage insuffisant
- absence de bande cyclable

Rétrécissement de chaussée

- Dépassement par une voiture impossible :
- | | | | | | |
|---|--|---|-----------------------|---|--------------------------|
| { | à plus de 1m en ville <input type="checkbox"/> | } | sans panneau | } |d'interdiction de |
| |à plus de 1,50m <input type="checkbox"/> | | doubler les cyclistes | | |
| | avec terre-plein central non utilisable par les voitures | | | | <input type="checkbox"/> |

Partie droite de chaussée

- Défoncée
- mal bitumée
- fortement dégradée

Revêtement

- avec « nids de poule »
- Avec bandes rugueuses ou sonores :
 - sans passage lisse > 30cm
 - à structure exagérément agressive

Secteur avec pavés

- glissants
- en nombre excessif
- à interstices irréguliers, profond et larges

Ralentisseurs

- bords d'attaque trop raides
- dans descente trop pentue
- avec autres anomalies hors normes

Feux tricolores

- sans sas pour cyclos
- à déclenchement manuel trop lent
- à détection des vélos mal réglée

Sens giratoire

- sans bande cyclable
- avec bande cyclable non peinte en vert

Stop

- non justifié par rapport à un panneau « laisser le passage »

Grille d'égout

- avec fentes dans le sens de la circulation
- décalée par rapport au niveau de la chaussée


Tampon (gaz, eau, etc...)

- dépassant de la chaussée
- non fermé

Piste cyclable

- alternant de part et d'autre de la chaussée
- sans sas de sortie

- Sans « seuil zéro » par rapport à la chaussée : à l'entrée à la sortie
- Avec angles d'entrée et de sortie excessifs
- Par rapport à l'axe de la route (>30°) : à l'entrée à la sortie
- Avec signalisation trop tardive : pour l'entrée pour la sortie
- N'aboutissant nulle part
- avec revêtement délabré ou défoncé
- non nettoyée ou non entretenue
- Sans contrôle de l'exclusivité pour les cyclos



Autres natures d'anomalies (si nécessaire)

4

LOCALISATION DU SITE DANGEREUX

Commune : _____ **Code Postal** _____

Voie en cause : Nationale Départementale Communale Forestière

Adresse ou situation précise de l'anomalie :

Pointage sur photocopie carte jointe

Michelin 106 } format A4
IGN } àagrafer en bas de cette page

Photo du site (à défaut croquis en page 4)

A coller sur format A4
et agrafer en bas de cette page



5

DESCRIPTION DETAILLEE DU SITE (+ croquis page 4)



6

SUGGESTIONS D'AMELIORATIONS (+ croquis page 4)





COMMISSION SECURITE
LIF - CoDep
ILE-de-FRANCE

J.L. Faucher
08 08 27 38 06

AGRAFAGE
Carte et
Photos

5 bis

CROQUIS DU SITE DANGEREUX



A large, empty rectangular box with a thin black border, intended for drawing a site plan.

6 bis

CROQUIS DE L'AMELIORATION SUGGEREE



A large, empty rectangular box with a thin black border, intended for drawing suggested improvements.